







0 100 m

Vabaplaneeringuga alade parkimispõhimõtted



AARDLA, LASERI TÄNAVA ÜMBRUS

Möötkava 1 : 2000







Legend

-  Vabaplaneeringuga ala piir
-  Parkimisehitiste maa-ala
- 0000 m²** Parkimisehitiste maa-ala pindala
- (P 00)** Parkimiskohtade arv
- B** Munitsipaalomandis katastriüksus sihtotstarbe tähisega
-  Era- või riigiomandis katastriüksus
-  Munitsipaalomandis transpordi maa
-  Munitsipaalomandis üldkasutatav maa
-  Kehtestatud detailplaneering sihtotst.-ga
- 00 PK** Kehtestatud detailplaneeringu parkimiskohtade arv

Roheline võrgustik


- Tartu linna üldplaneering (2005):
-  Looduslik haljasala, tänavahaljastus või otstarbeta/kasutuseta haljasmaa
 -  Puhkeväärtuslik haljasmaa sh supelrand

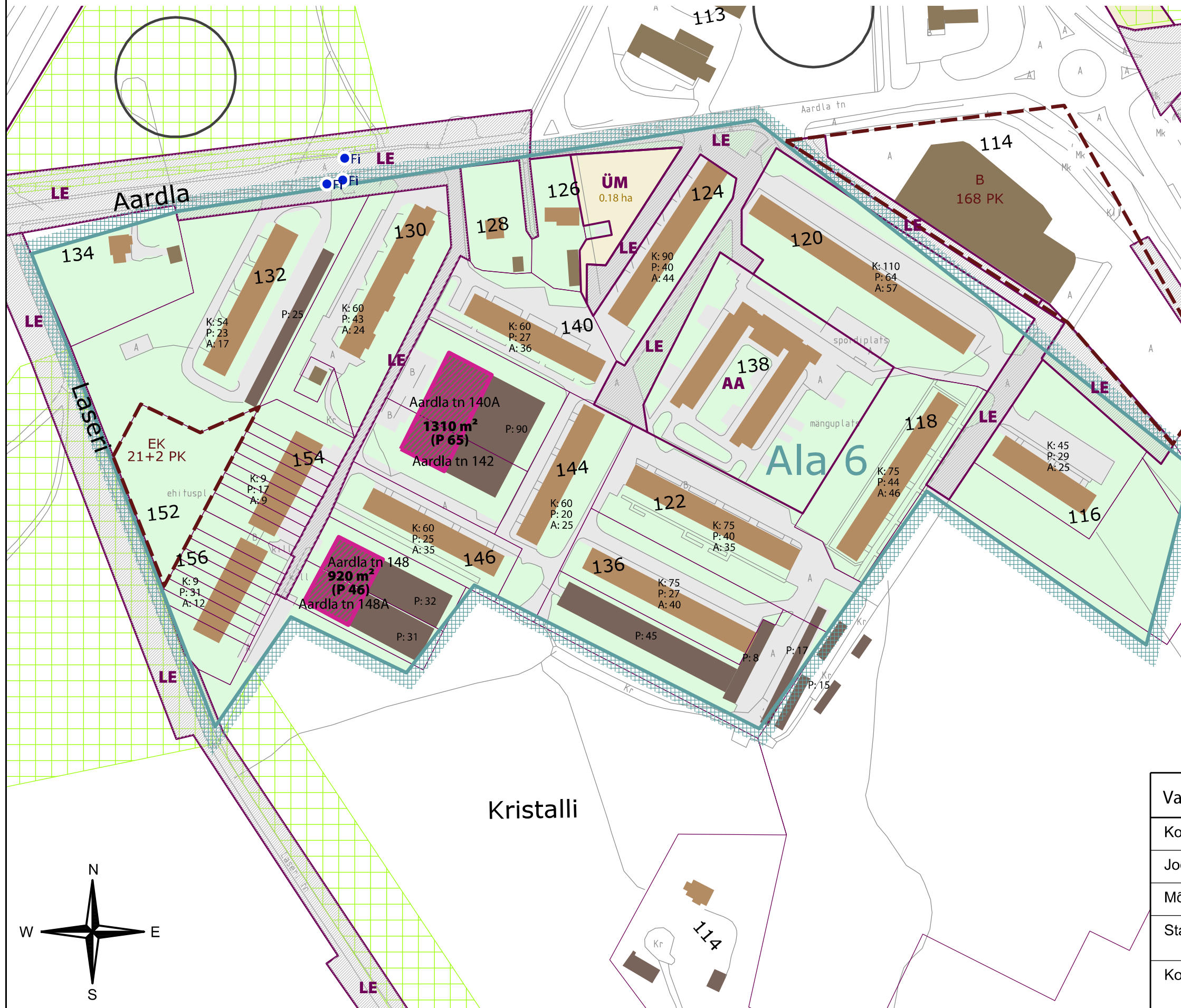
Aluskaart

-  Elu- või ühiskondlikhoone
-  Muu hoone
-  Garaaž
- K: 00 Olemasolevate korterite arv
- P: 00 Olemasolevate parkimiskohtade arv
- A: 00 Parkivate autode arv
- 2011 a. R. Laivi vaatluste järgi
-  Bussipeatus
-  Tee, parkla või spordiplatsi maa-ala
-  Roheala (sh muruplatsid)

Kaardi koostamisel on kasutatud Tartu Linnavalitsuselt saadud andmeid. Parkimiskohtade ja parkivate autode arv: "Sõidukite parkimise uuring vabaplaneeringulistel aladel" Rauno Laiv, Tartu 2011. Vaatlus on teostatud õhtustel aegadel.

Vabaplaneeringuga alade parkimispõhimõtted

Koostaja	TARTU LINNAVALITSUS		
Joonis	ALA 6 - AARDLA, LASERI TÄNAVA ÜMBRUS		
Möötkava	1 : 2000	Joonis nr	6
Stadium	Planeering		
Konsultant-koostaja	 Hendrikson & Ko http://www.hendrikson.ee		



Kristalli

